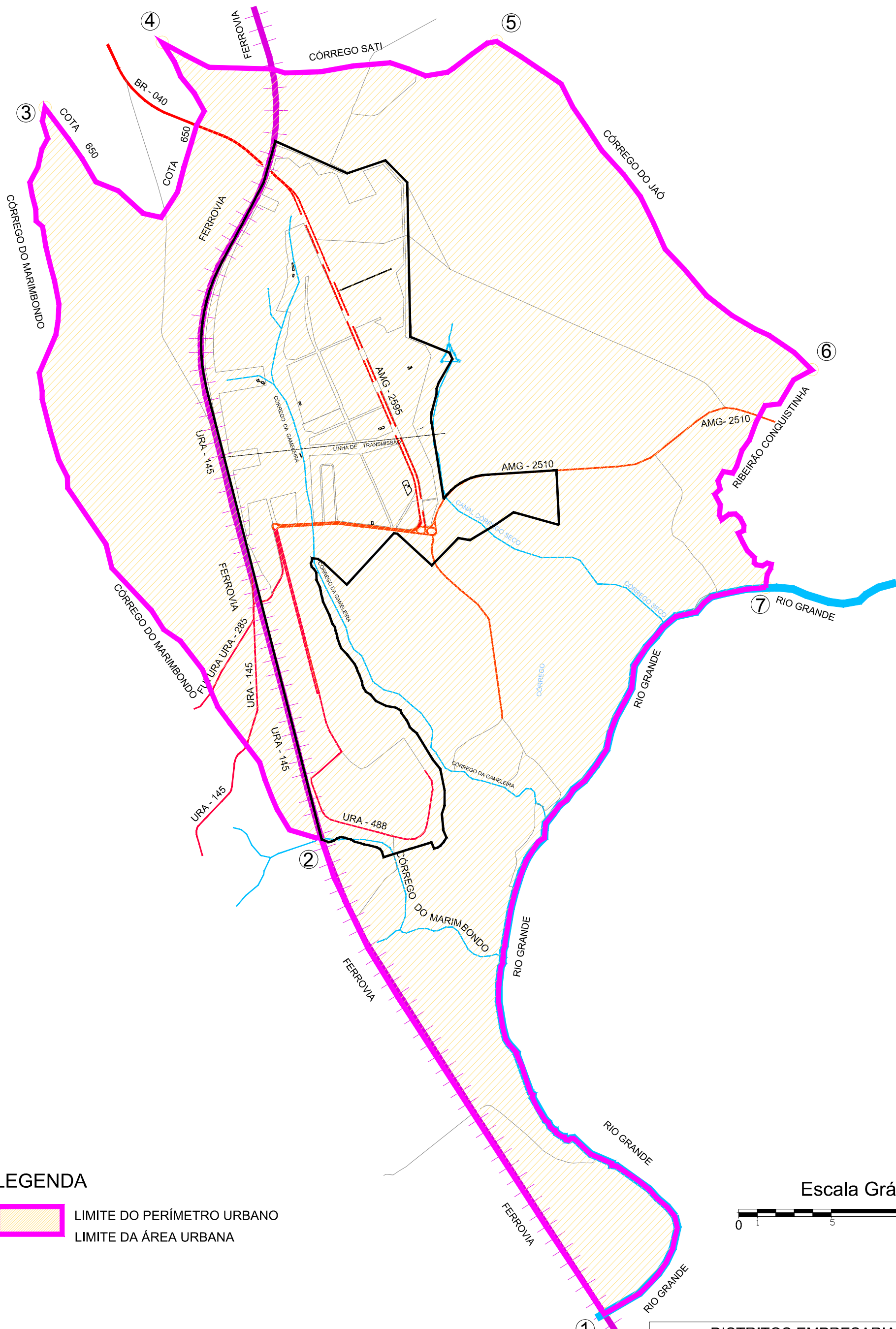


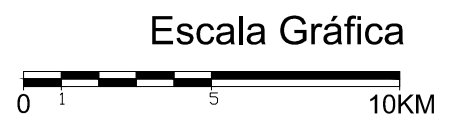


# DISTRITO INDUSTRIAL III

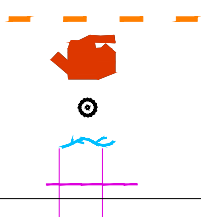


## LEGENDA

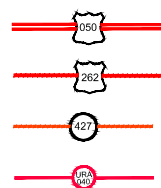
-  LIMITE DO PERÍMETRO URBANO
-  LIMITE DA ÁREA URBANA



- LIMITE DO MUNICÍPIO
- MANCHA URBANA
- LOCALIDADES
- RIOS
- FERROVIA



- ESTRADAS ASFALTADAS
- RODOVIA FEDERAL DUPLICADA
- RODOVIA FEDERAL SIMPLES
- RODOVIA ESTADUAL
- RODOVIA MUNICIPAL



## DISTRITOS EMPRESARIAIS

CONTEM:  
MAPA 11 - PERÍMETRO URBANO DO DISTRITO EMPRESARIAL - DI-III.dwg



PREFEITURA MUNICIPAL DE UBERABA  
REVISÃO DO PLANO DIRETOR - 2018

Nº / NOME DO ARQUIVO:

ESCALA: GRÁFICA

DATA: 2018

FOLHA: 11